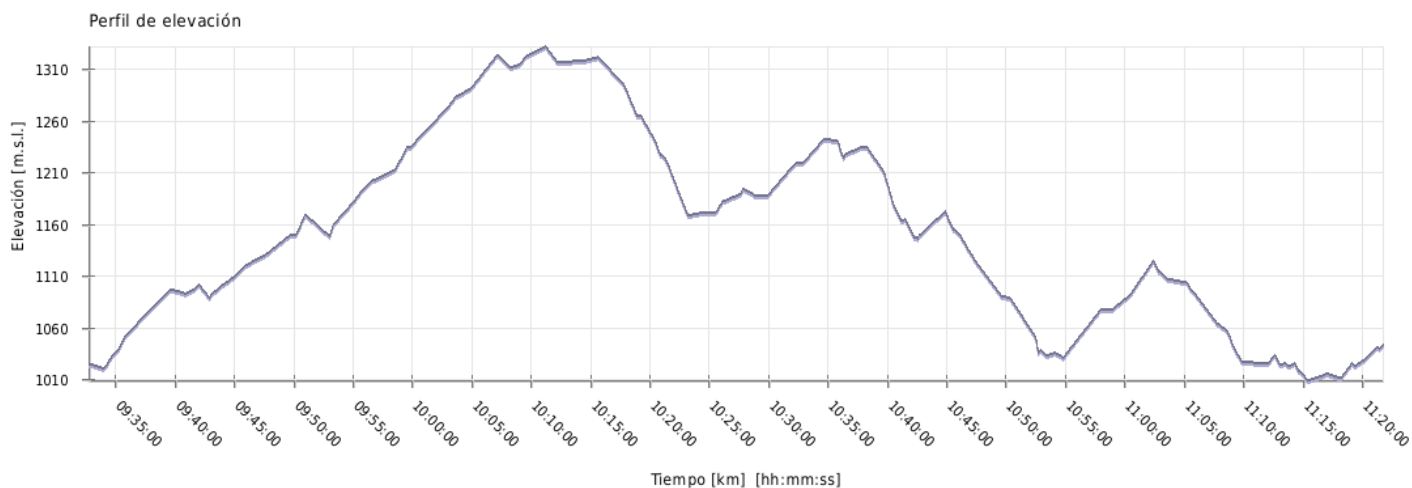
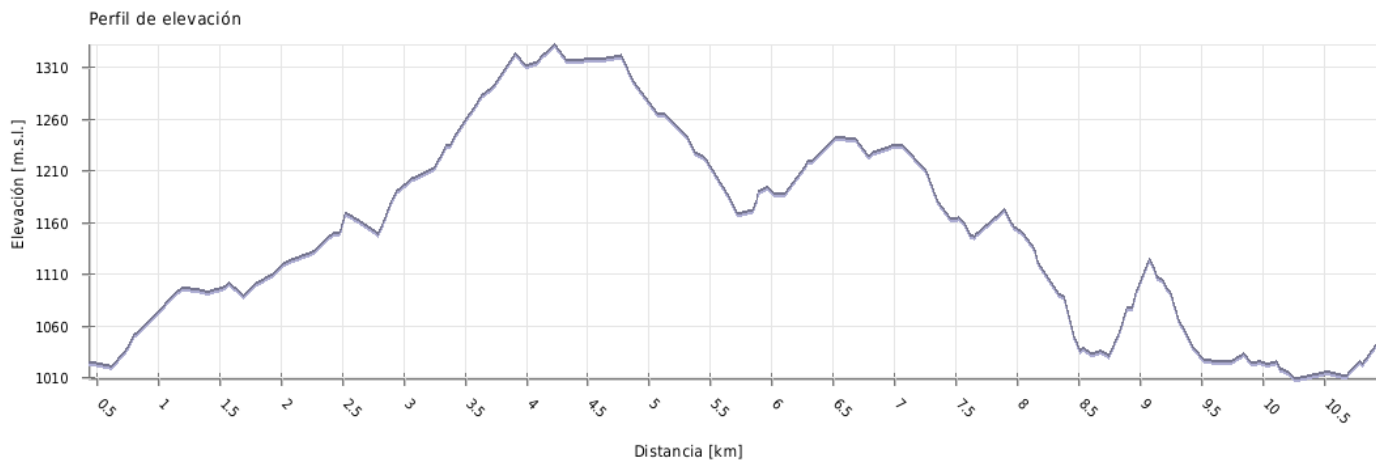
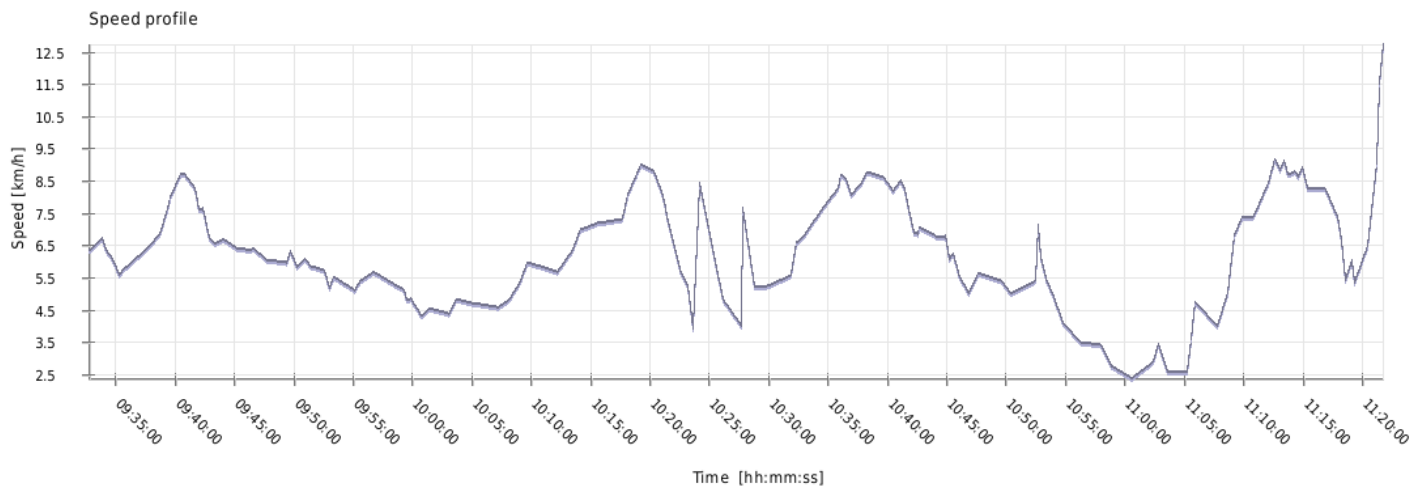
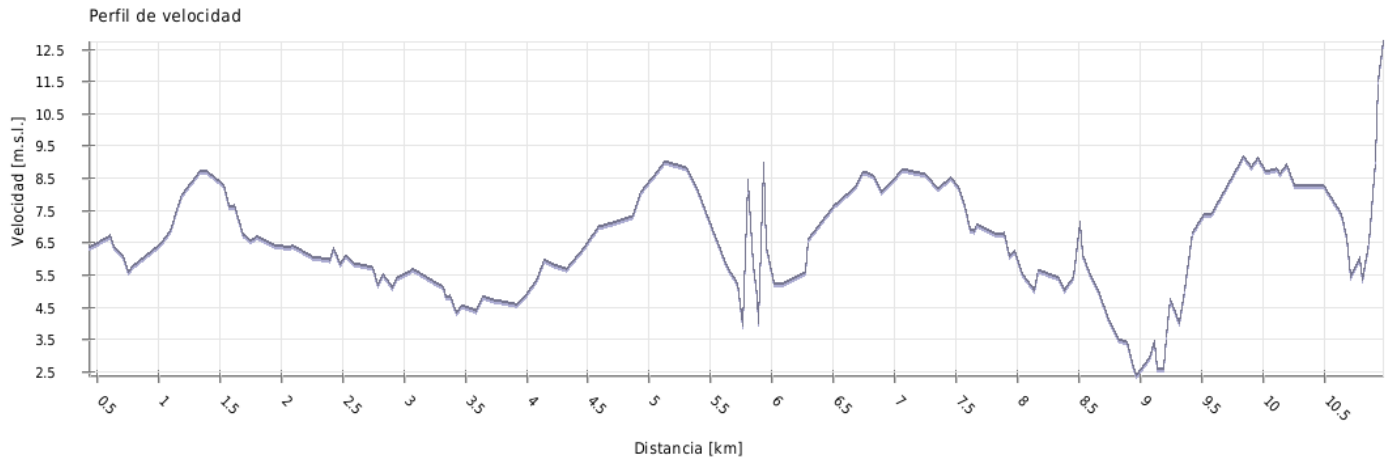


Elevación



Elevación mínima:	1009 m.s.l.
Elevación máxima:	1332 m.s.l.
Elevación media:	1142.3 m.s.l.
Diferencia máxima:	323 m
Total ascenso:	634 m
Total descenso:	620 m
Elevación inicial:	1029 m.s.l.
Elevación final:	1043 m.s.l.
Elevación balanceada:	14 m

Velocidad

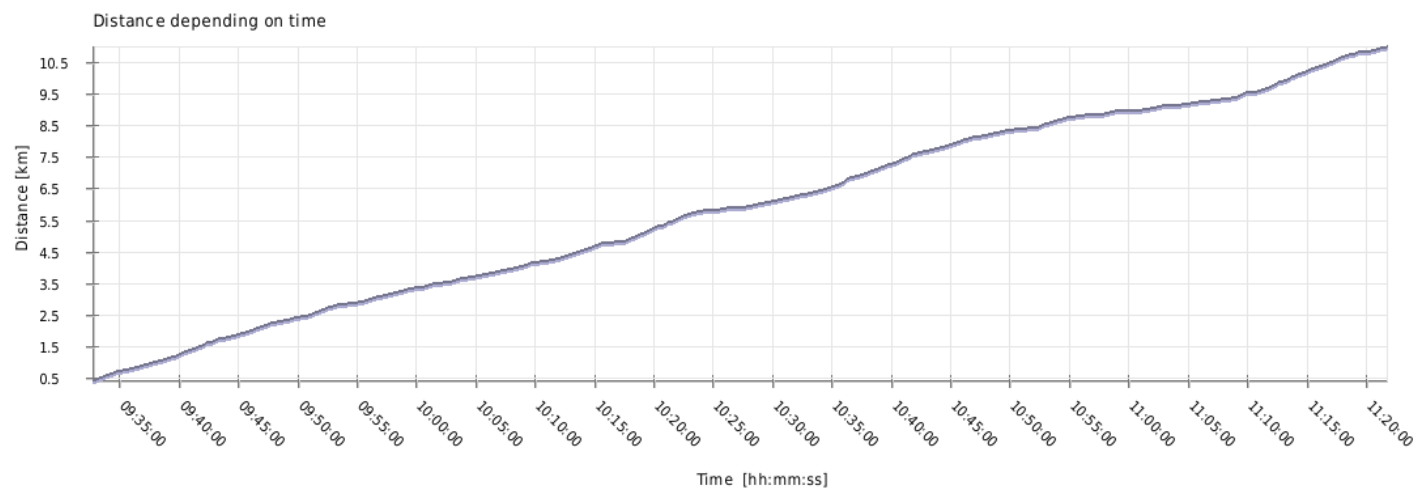


Velocidad mínima:	2.4 km/h
Velocidad máxima:	12.7 km/h
Velocidad media ascendiendo:	6.3 km/h
Velocidad media descendiendo:	7.4 km/h
Velocidad media en llano:	9.9 km/h
Velocidad media:	6.8 km/h

Tiempo

Fecha del track:	10.9.2017
Tiempo inicial:	09:28:35
Tiempo final:	11:21:46
Tiempo total del track:	1h 53m 11s
Tiempo ascendiendo:	1h 03m 09s
Tiempo descendiendo:	48m 03s
Tiempo en llano:	01m 59s

Distancia



Distancia total en llano: 10.9 km

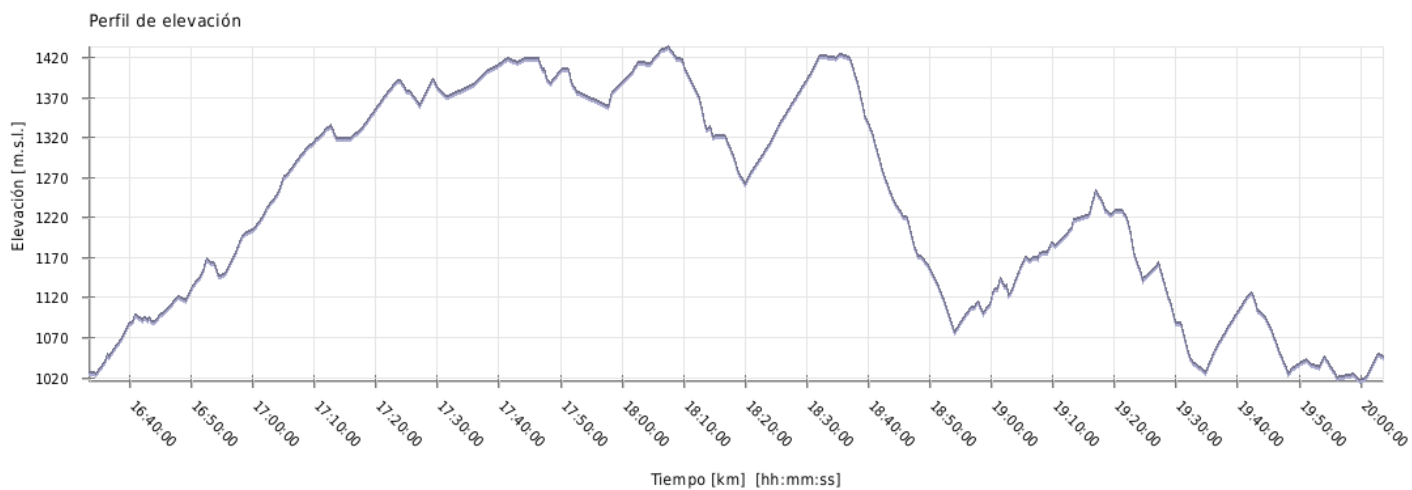
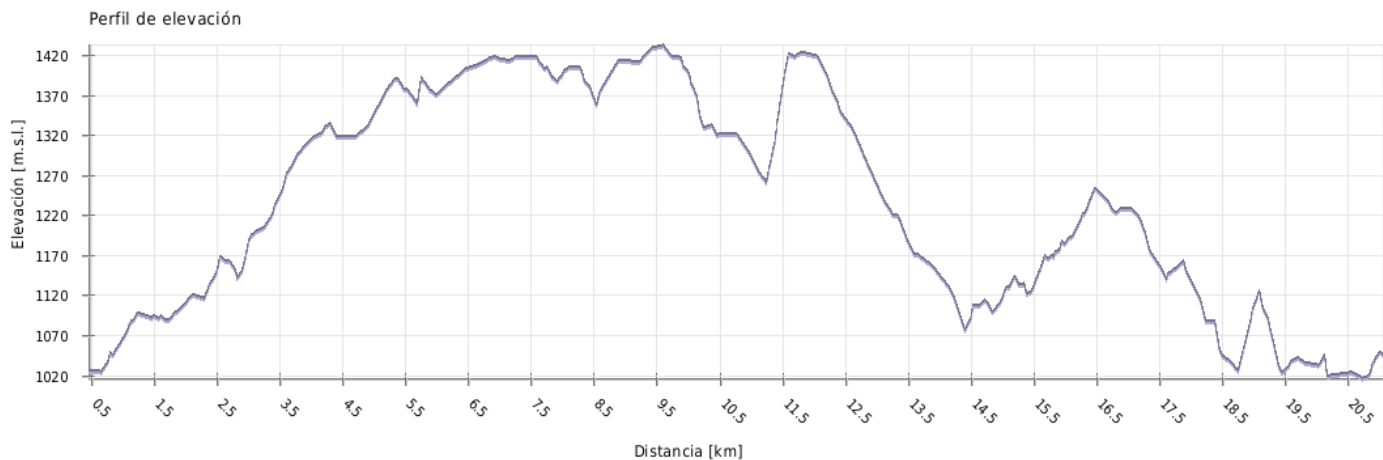
Distancia total real: 11 km

Distancia ascendiendo: 5.7 km

Distancia descendiendo: 5 km

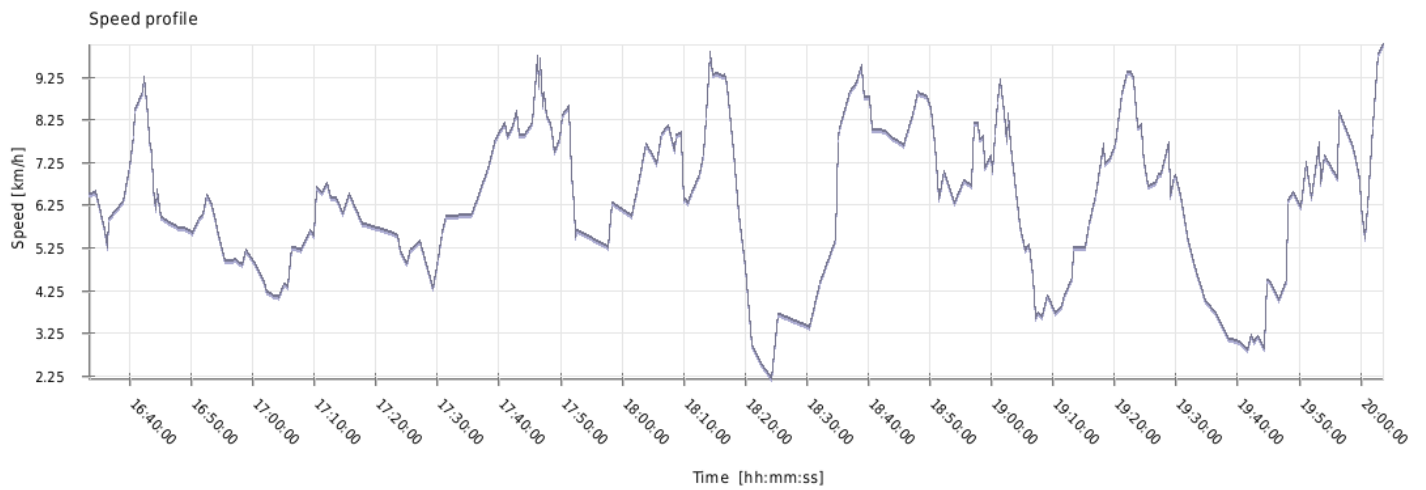
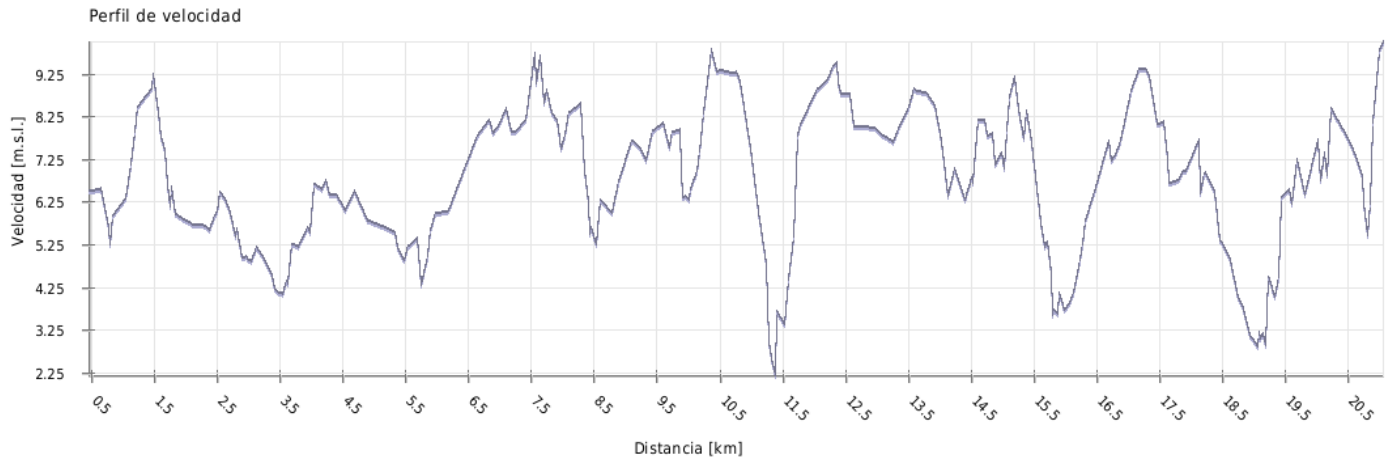
Distancia en llano: 0.2 km

Elevación



Elevación mínima:	1016 m.s.l.
Elevación máxima:	1433 m.s.l.
Elevación media:	1223 m.s.l.
Diferencia máxima:	417 m
Total ascenso:	1209 m
Total descenso:	1181 m
Elevación inicial:	1018.1 m.s.l.
Elevación final:	1046 m.s.l.
Elevación balanceada:	27.9 m

Velocidad

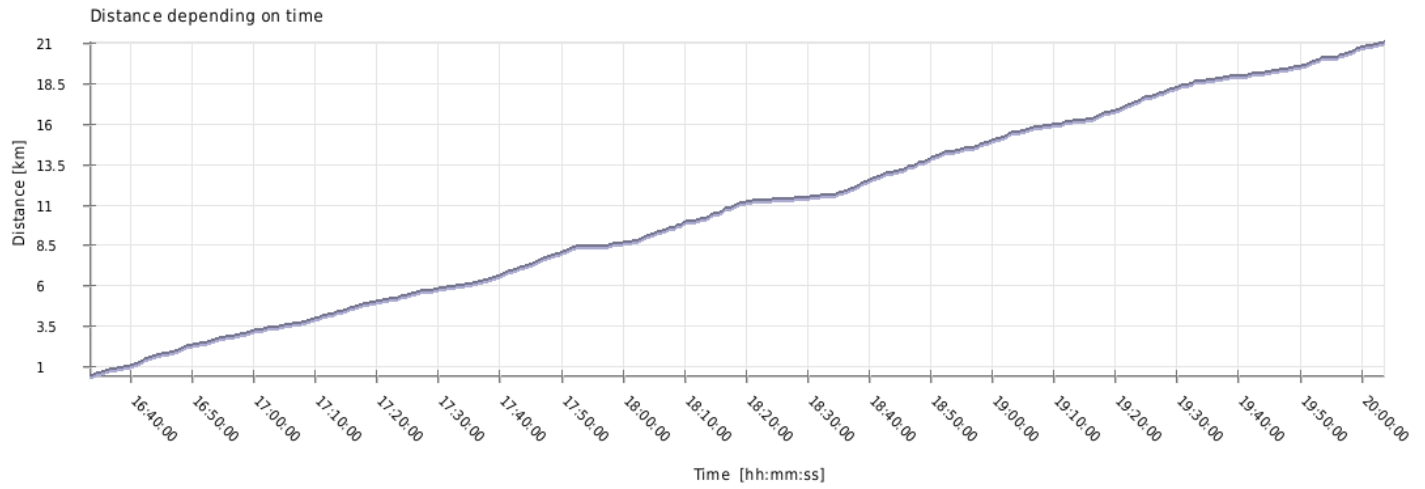


Velocidad mínima:	2.2 km/h
Velocidad máxima:	10 km/h
Velocidad media ascendiendo:	6.2 km/h
Velocidad media descendiendo:	8.1 km/h
Velocidad media en llano:	8.3 km/h
Velocidad media:	7.1 km/h

Tiempo

Fecha del track:	18.9.2017
Tiempo inicial:	16:29:51
Tiempo final:	20:03:42
Tiempo total del track:	3h 33m 51s
Tiempo ascendiendo:	2h 02m 01s
Tiempo descendiendo:	1h 26m 55s
Tiempo en llano:	04m 55s

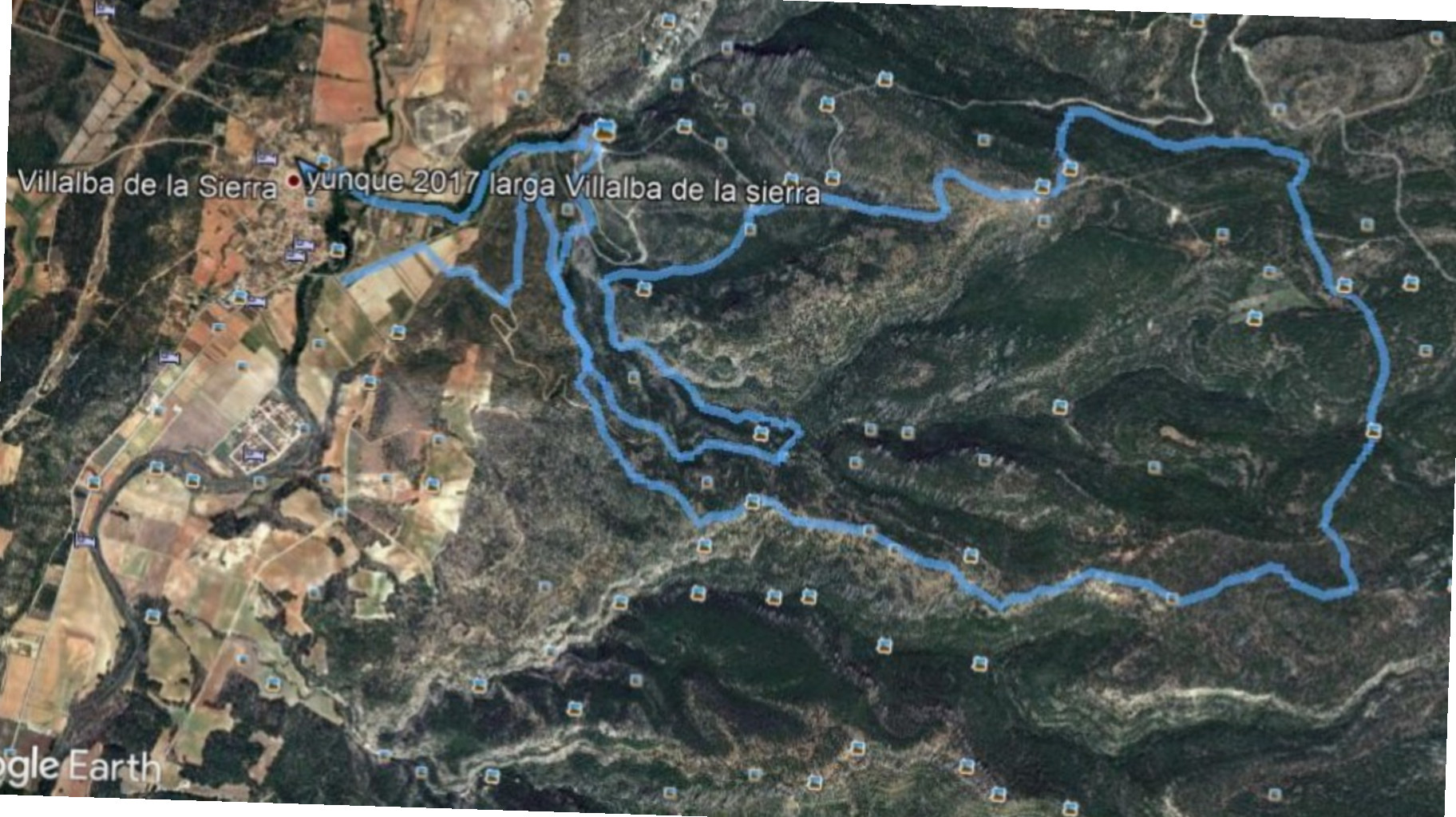
Distancia



Distancia total en llano:	20.8 km
Distancia total real:	21.1 km
Distancia ascendiendo:	10.4 km
Distancia descendiendo:	10.1 km
Distancia en llano:	0.6 km

Villalba de la Sierra ● Villalba de la Sierra





Villalba de la Sierra • yunque 2017 larga Villalba de la sierra

Google Earth